

## Unité intégrée 1° ESO.

Nous avons choisi le thème de la Terre. Les mathématiciens ont travaillé les nombres en relation avec les couches de la Terre, en français et en anglais, nous nous sommes centrés sur les fleuves.

Les élèves se sont organisés en groupes mixtes et tirés au sort afin de préparer un jeu.

1°A a travaillé sur le continent américain, 1° B sur l'Afrique, 1° C sur l'Asie et l'Océanie et 1°D sur l'Europe.


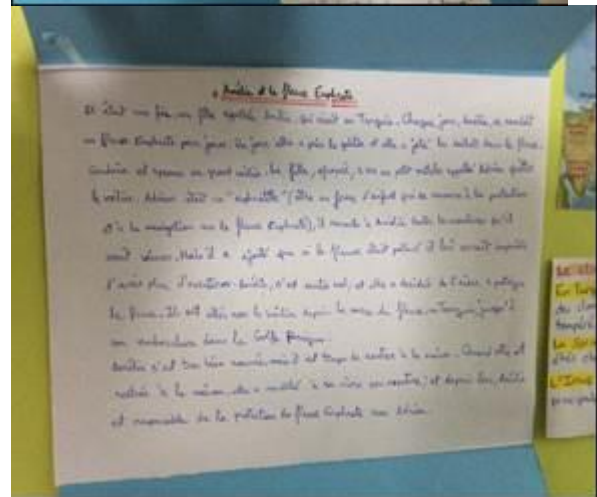
Chaque équipe devait préparer une affiche sur un fleuve en particulier. L'affiche devait présenter obligatoirement: les données principales du fleuve, le climat, les paysages autour du fleuves, the main cities, et, de façon facultative, une histoire inventée en relation avec le fleuve.


Les groupes devaient également proposer deux ou trois questions sur leur affiche afin que les professeurs élaborent un quizz.

Nous avons monté l'exposition:



# Quelques histoires.....





**Pour faire le quizz, les élèves ont choisi leurs équipes! 3,2,1....C'est parti!!!!**





**Et voilà les équipes gagnantes de 1° D et 1° C!!!!**

