



# SIERRA DE CAZORLA

**FAUNA** EN POCOS LUGARES DE EUROPA SE PUEDEN VER TANTOS ANIMALES SILVAJES EN PLENA LIBERTAD COMO EN EL PARQUE NATURAL SIERRA DE CAZORLA. HAY VARIOS ANIMALES INTERESANTES:


**LA GARELSIA:** UNA MARIPOSA DE GRAN TAMAÑO, QUE ES CONSIDERADA LA MAS BELLA DE EUROPA

**EL SAPO PARTERO BÉTICO:** QUE SOLO ESTA EN ALGUNOS LUGARES DE ESPAÑA Y EUROPA

**EL TOPILLO DE CABRERA:** DECLARADO EN ANDALUCÍA COMO ESPECIE EN PELIGRO CRÍTICO DE EXTINCIÓN

**LA LAGARTIJA DE VALVERDE:** QUE NO SE DA EN NINGUN OTRO LUGAR DEL MUNDO Y VIVE CERCA DE ARROYOS DE LAS ZONAS ALTAS

ALGUNOS PROBLEMAS SON LA Caza FURTIVA, LA REDUCCIÓN Y FRAGMENTACIÓN DE HABITATS, LOS ATROPellos EN LA CARRETERA DEL PARQUE, LA EXTRACCIÓN DE MADERA ETC. QUE HACEN QUE LA FLORA Y LA FAUNA SE PERJUDICAN



## VEGETACIÓN

EL PARQUE NATURAL DE LA SIERRA DE CAZORLA ES UN ESPACIO NATURAL SITUADO EN EL NORESTE DE LA PROVINCIA DE JAÉN (ESPAÑA) SU EXTENSIÓN ES DE 214.000 SE TRATA DEL MAYOR ESPACIO PROTEGIDO DE ESPAÑA Y EL SEGUNDO DE EUROPA. ESTA DECLARADO COMO RESERVA DE LA BIOSFERA POR LA UNESCO DESDE 1983.

EN ESTAS SIERRAS SE ENCUENTRAN LA MAYOR EXTENSIÓN BOSCOGA, LOS QUE PREDOMINAN EN LA ZONA SON LOS PUNOS SU ALTURA DEPENDE DE DONDE SE ENCUENTREN, SU ORIENTACIÓN, EL TIPO DE SUELO EN EL QUE SE ALZANTE. EL PARQUE NATURAL ENCIERRA UNA DE LAS FLORAS MÁS RICAS 1300 ESPECIES CATALOGADAS, DE ELLAS 24 SON ENDEMICAS

## CURIOSIDADES.



EN LA SIERRA DE CAZORLA ENTRE MONTAÑAS CASCADAS ETC. NACE EL RIO GUADALQUIVIR Y EL RIO SÉQUIRA. DOS DE LOS RIOS MÁS IMPORTANTES DE ESPAÑA.








# OBSERVATORIO de CALAR ALTO



El observatorio de Calar Alto es el observatorio astronómico más grande del continente Europeo. Este se encuentra en Calar Alto, una meseta de 2168m de altura en la Sierra de las Filabres en Almería. La flora de la sierra son pastizales, piornales, el endemismo de la centaurea sagrada, subalpinos y pinares (destacando los pinos negros). En cuanto a la fauna hay 14 especies destacando la colonia de rapaces incluyendo el águila perdicera, murciélagos, anfibios y lepidópteros. Al observatorio en 2019 se le puso de nombre oficial Centro Astronómico Hispano en Andalucía (CAHA). Se fundó en 1973 tras un acuerdo entre los gobiernos alemán y español. El observatorio tiene 4 telescopios de apertura 0'80m, 1'2m, 3'5m y 2'2m, el telescopio de 3'5m es el mayor telescopio de la Europa Continental. Se han conseguido muchos descubrimientos gracias a ellos como: captar las primeras imágenes de la colisión del cometa Shoemaker-levy 9 contra el planeta Júpiter, se han descubierto varios exoplanetas y muchas más cosas.

# Caminito del Rey



## HISTORIA

Este camino se creó porque la Sociedad Hidroeléctrica del Chorro necesitaba un acceso a ambos para facilitar el paso, y las obras terminaron en 1905. El rey Alfonso XIII (1921) presidió la inauguración de los embalses Guadalhorce - Guadalteba, y cruzó para ello este camino, desde ahí se empezó a llamar Caminito del Rey. En el año 1990 presentaba un estado lamentable, ocasionando varios accidentes (algunos mortales), así que en 2001 cerraron los accesos del camino. En 2006 la Junta de Andalucía incluyó sus presupuestos en un plan de restauración, y en 2009 salió la redacción del proyecto para su reparación. Estas obras duraron un año y empezaron en 2014. El camino rehabilitado fue abierto el 28 de marzo de 2015.

## DATOS GENERALES

El Caminito del Rey es un paso construido en las paredes del desfiladero de los Gaitanes, entre los términos municipales de Ardales, Álora y Antequera (Málaga). Se trata de una pasarela peatonal (de más de 3km) colgando hasta 105m de altura sobre el río.




Lucía Ramírez

## Almería - Catedral de la Encarnación


La catedral gótica de Almería fue construida en el siglo XVI y es una de las más bonitas de las que hay en España.

Fue elegida como lugar de culto y defensa ante los ataques de los piratas berberiscos que asolaban las costas del Mediterráneo.




El arte principal del templo fue el arquitecto renacentista Juan de Orea, previa y posteriormente trasladaron en ella los arquitectos Juan Gómez de Carmona y Marco Ingente. El edificio tiene rasgos del gótico tardío y del Renacimiento, con influencias barrocas y neoclásicas. Curiosidades:

- El coro tiene 75 asientos en forma de "U" distribuidos en dos niveles. Los órganos fueron sustituidos después de la Guerra Civil.
- El arquitecto Juan de Orea dividió la planta Norte en tres cuerpos encuadrados dedicados a:
  - El obispo Fernández Velasco.
  - A la Virgen de la Encarnación.
  - Emperador Español Carlos V.



## ARTÍSTICO

# EL CASTILLO DE BURGALIMAR



La ruta de los castillos almohades recorre toda Jaén, pasando por diversos castillos, en los cuales se desarrollaron varias batallas. Uno de los pueblos por los que pasa esta ruta es Baños de la Encina.

El castillo de Burgalimar fue construido en el siglo X, durante el periodo de expansión del Califato Omeya. Es una fortaleza situada sobre un pequeño cerro, que domina la localidad de Baños de la Encina, formada por una muralla exterior almohada y una muralla interior, y quince torres. Es uno de los mejores castillos musulmanes de España y se considera la construcción fortificada mejor conservada desde el periodo del Califato de Córdoba.

El castillo de Baños de la Encina se estableció en una situación estratégica, a la entrada del valle del Guadalquivir. La construcción del castillo se le atribuyó a Alhakén II (hijo del rey Abderramán III). Según la teoría tradicional Omeya, su construcción comenzó en el año 967. Se piensa que la finalidad de esta fortaleza era alojar a las tropas que se dirigían hacia el norte de Al-Andalus. Finalmente, tras pasar sucesivamente de musulmanes a cristianos y viceversa, Fernando III de Castilla tomó la fortaleza en 1225, volviendo al dominio castellano (construyendo la Torre al Homenaje para indicarlo). Tras numerosas disputas, las tropas francesas se apropiaron del castillo de Burgalimar durante las invasiones napoleónicas. Actualmente este castillo pertenece al ayuntamiento de la localidad.

Entre la puerta romana de la Otra a donde los quemaderos se coloca




## UBEDA


Ubéda es un municipio de 3.600 habitantes en el sur de España.

Ubéda es una ciudad de la provincia de Córdoba, España. Se encuentra a 100 km de Córdoba y a 150 km de Sevilla. Es una ciudad de la zona de la campiña de Córdoba y tiene una gran historia.

Ubéda es una ciudad de la zona de la campiña de Córdoba y tiene una gran historia.



Ubéda es una ciudad de la zona de la campiña de Córdoba y tiene una gran historia.






Ubéda es una ciudad de la zona de la campiña de Córdoba y tiene una gran historia.

## SIERRA MORENA

Sierra Morena es una cordillera del sur de España que separa la Meseta Sur de la zona de la campiña de Córdoba. Tiene una gran historia y es una zona de gran belleza natural.

Sierra Morena es una cordillera del sur de España que separa la Meseta Sur de la zona de la campiña de Córdoba. Tiene una gran historia y es una zona de gran belleza natural.







Sierra Morena es una cordillera del sur de España que separa la Meseta Sur de la zona de la campiña de Córdoba. Tiene una gran historia y es una zona de gran belleza natural.

## SIERRA DE CAZORLA

Sierra de Cazorla es una cordillera del sur de España que separa la Meseta Sur de la zona de la campiña de Córdoba. Tiene una gran historia y es una zona de gran belleza natural.

Sierra de Cazorla es una cordillera del sur de España que separa la Meseta Sur de la zona de la campiña de Córdoba. Tiene una gran historia y es una zona de gran belleza natural.







Sierra de Cazorla es una cordillera del sur de España que separa la Meseta Sur de la zona de la campiña de Córdoba. Tiene una gran historia y es una zona de gran belleza natural.

## JEREZ

Jerez de la Frontera es un municipio y ciudad de España, en la provincia de Cádiz. Es una ciudad de gran historia y es una zona de gran belleza natural.

Jerez de la Frontera es un municipio y ciudad de España, en la provincia de Cádiz. Es una ciudad de gran historia y es una zona de gran belleza natural.

Jerez de la Frontera es un municipio y ciudad de España, en la provincia de Cádiz. Es una ciudad de gran historia y es una zona de gran belleza natural.

## Caminito del Rey

El Caminito del Rey es un camino peatonal que atraviesa el cañón de Guadalupe en la provincia de Málaga. Es una zona de gran belleza natural y es una zona de gran importancia turística.

El Caminito del Rey es un camino peatonal que atraviesa el cañón de Guadalupe en la provincia de Málaga. Es una zona de gran belleza natural y es una zona de gran importancia turística.





El Caminito del Rey es un camino peatonal que atraviesa el cañón de Guadalupe en la provincia de Málaga. Es una zona de gran belleza natural y es una zona de gran importancia turística.

## CÁDIZ

Cádiz es una provincia española en el sur de Andalucía. Es una provincia de gran historia y es una zona de gran belleza natural.

Cádiz es una provincia española en el sur de Andalucía. Es una provincia de gran historia y es una zona de gran belleza natural.





Cádiz es una provincia española en el sur de Andalucía. Es una provincia de gran historia y es una zona de gran belleza natural.

## SIERRA NEVADA

Sierra Nevada es una cordillera del sur de España que separa la Meseta Sur de la zona de la campiña de Córdoba. Tiene una gran historia y es una zona de gran belleza natural.

Sierra Nevada es una cordillera del sur de España que separa la Meseta Sur de la zona de la campiña de Córdoba. Tiene una gran historia y es una zona de gran belleza natural.





Sierra Nevada es una cordillera del sur de España que separa la Meseta Sur de la zona de la campiña de Córdoba. Tiene una gran historia y es una zona de gran belleza natural.

## CATEDRAL DE LA ASUNCIÓN

La Catedral de la Asunción es una catedral del sur de España que separa la Meseta Sur de la zona de la campiña de Córdoba. Tiene una gran historia y es una zona de gran belleza natural.

La Catedral de la Asunción es una catedral del sur de España que separa la Meseta Sur de la zona de la campiña de Córdoba. Tiene una gran historia y es una zona de gran belleza natural.

La Catedral de la Asunción es una catedral del sur de España que separa la Meseta Sur de la zona de la campiña de Córdoba. Tiene una gran historia y es una zona de gran belleza natural.